

Investor, objednatel:



**Správa železniční dopravní cesty s.o.**

Dlážděná 1003/7

110 00 Praha 1 - Nové Město

www.szdc.cz, szdc@szdc.cz

Generální projektant



**SAMSON PRAHA, spol. s r.o.**

Štěpánská 642/41, 110 00 Praha 1

+420 224 828 221

samsonpraha@samsonpraha.cz

Název díla:

## Rekonstrukce nástupiště v ŽST Bezručice

### Geodetická dokumentace

Paré:

Odpovědný projektant:  
Ing. Otakar Hasík

+420 737 226 778  
hasik@samsonpraha.cz

Vypracoval:  
Ing. Petra Hájková

Kontrola:  
Ing. Otakar Hasík

Stupeň:  
DSP

Zakázkové číslo:  
2017-30-SZDC

Datum:  
12/2018

Měřítko:  
-

Počet formátů:  
xA4

Zpracovatel částí:



**SAMSON PRAHA, spol. s r.o.**

Štěpánská 642/41, 110 00 Praha 1

+420 224 828 221

samsonpraha@samsonpraha.cz

Název přílohy:

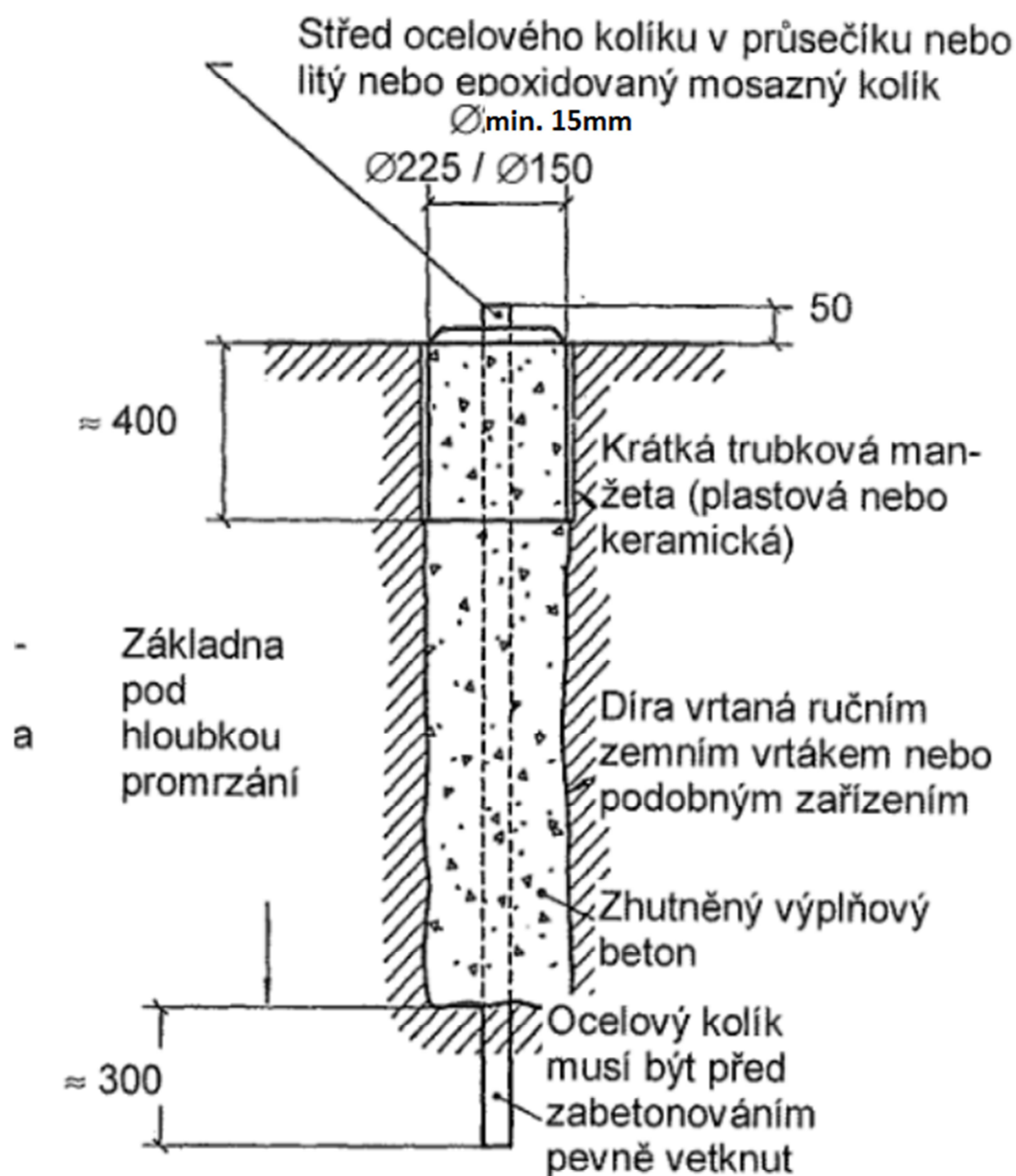
## Návrh vytyčovací sítě

Část:

## I.3

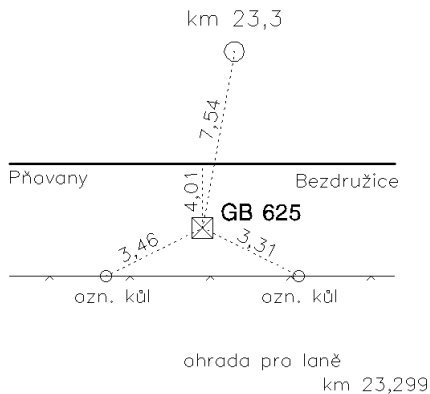
Číslo přílohy:

## Ocelový kolík v betonovém bloku



b) Vrtaná díra s vyplněná betonem

ElHigh	
Výškový systém:	BpV
Typ určení výšky:	niv.
Typ určení bodu:	MNČ
Třída přesnosti:	2
Splnění TKP:	ANO



Druh stabilizace: kámen

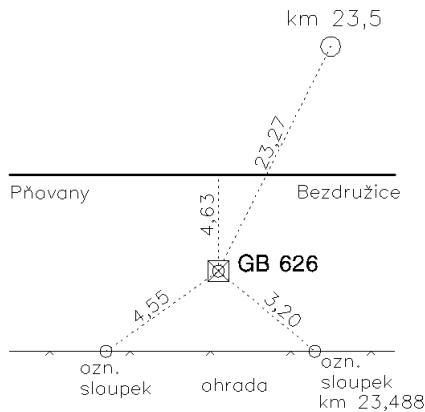
Poznámka:  
 Vyhotovil: SŽG Praha, prac.Plzeň  
 Platnost (od-do): 1.7.2015 -  
 Transformační klíč:  
 Původ bodu: G90272H39013  
 Technická zpráva: TZZBP0261KM008\_024 ZGB

Traťový úsek:	<b>0261</b>	Pňovany (mimo) - Bezručice (včetně)
Definiční úsek:	<b>08</b>	Popis DU
Číslo bodu:	<b>626</b>	km: <b>23,488</b> Katastrální území: Bezručice

<b>Souřadnice</b>	<b>JTSK</b>
Y =	848362,754
X =	1048366,3
Nadm. výška	569,938
<b>Souřadnice</b>	<b>ETRS89</b>

Latitude  
 Longitude  
 ElHigh

Výškový systém:	BpV
Typ určení výšky:	niv.
Typ určení bodu:	MNČ
Třída přesnosti:	2
Splnění TKP:	ANO



Druh stabilizace: kámen



Poznámka: s hřebem  
 Vyhotovil: SŽG Praha, prac.Plzeň  
 Platnost (od-do): 1.7.2015 -  
 Transformační klíč:  
 Původ bodu: G90272H39013  
 Technická zpráva: TZZBP0261KM008\_024 ZGB

## GEODETICKÉ ÚDAJE

Výpis z databáze Železničního bodového pole

Databáze: **BODOVE\_POLE.mdb** ----- Umístěná v: s:\

Pracoviště: **SŽG Praha - Plzeň** - 7.12.2015 13:06:16 - pracovník

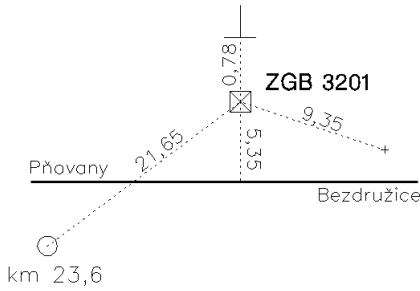
!!! NEŘÍZENÁ KOPIE !!!

Traťový úsek:	<b>0261</b>	Pňovany (mimo) - Bezručice (včetně)
Definiční úsek:	<b>08</b>	Popis DU
Číslo bodu:	<b>3201</b>	km: <b>23,62</b> Katastrální území: Bezručice

<b>Souřadnice</b>	<b>JTSK</b>
Y =	848497,243
X =	1048319,802
Nadm. výška	574,534
<b>Souřadnice</b>	<b>ETRS89</b>
Latitude	49° 54' 05,74709" N
Longitude	12° 58' 25,43916" E



<b>ElHigh</b>	621,479
<b>Výškový systém:</b>	BpV
<b>Typ určení výšky:</b>	niv.
<b>Typ určení bodu:</b>	GNSS
<b>Třída přesnosti:</b>	1
<b>Splnění TKP:</b>	ANO



**Druh stabilizace:** kámen + OTZ

km 23,620

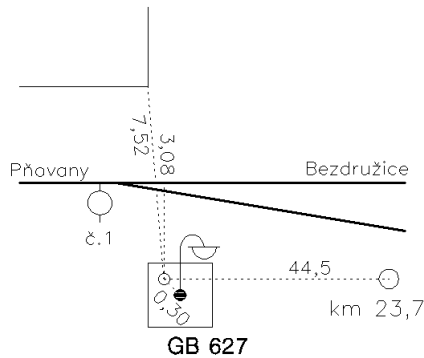
**Poznámka:** ETRF 2000  
**Vyhotovil:** SŽG Praha, prac.Plzeň  
**Platnost (od-do):** 1.7.2015 -  
**Transformační klíč:** 20261000024  
**Původ bodu:** G90272H39013  
**Technická zpráva:** TZZBP0261KM008\_024 ZGB

**Traťový úsek:** **0261** Přovany (mimo) - Bezručice (včetně)  
**Definiční úsek:** **E1** Popis DU  
**Číslo bodu:** **627** km: **23,756** Katastrální území: Bezručice

**Souřadnice JTSK**  
**Y =** 848604,324  
**X =** 1048230,407  
**Nadm. výška** 574,083

**Souřadnice ETRS89**  
**Latitude**  
**Longitude**  
**ElHigh**

**Výškový systém:** BpV  
**Typ určení výšky:** niv.  
**Typ určení bodu:** MNČ  
**Třída přesnosti:** 2  
**Splnění TKP:** ANO



**Druh stabilizace:** hřeb

km 23,756

**Poznámka:** v základu lampy č. 1  
**Vyhotovil:** SŽG Praha, prac.Plzeň  
**Platnost (od-do):** 1.7.2015 -  
**Transformační klíč:**  
**Původ bodu:** G90272H39013  
**Technická zpráva:** TZZBP0261KM008\_024 ZGB

## GEODETICKÉ ÚDAJE

Výpis z databáze Železničního bodového pole

**Databáze:** BODOVE\_POLE.mdb ----- Umístěná v: s:\\  
**Pracoviště:** SŽG Praha - Plzeň - 7.12.2015 13:06:16 - pracovník

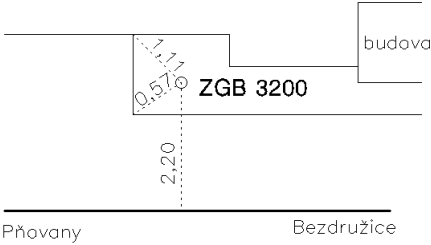
!!! NEŘÍZENÁ KOPIE !!!

**Traťový úsek:** **0261** Přovany (mimo) - Bezručice (včetně)  
**Definiční úsek:** **E1** Popis DU  
**Číslo bodu:** **3200** km: **23,888** Katastrální území: Bezručice


**Souřadnice JTSK**  
**Y =** 848713,638  
**X =** 1048155,296  
**Nadm. výška** 575,842  
**Souřadnice ETRS89**  
**Latitude** 49° 54' 09,91776" N  
**Longitude** 12° 58' 13,44461" E



<i>ElHigh</i>	622,546
<i>Výškový systém:</i>	BpV
<i>Typ určení výšky:</i>	niv.
<i>Typ určení bodu:</i>	GNSS
<i>Třída přesnosti:</i>	1
<i>Splnění TKP:</i>	ANO



*Druh stabilizace:* hřeb



km 23,888

<i>Poznámka:</i>	ETRF 2000
<i>Vyhotovil:</i>	SŽG Praha, prac.Plzeň
<i>Platnost (od-do):</i>	1.7.2015 -
<i>Transformační klíč:</i>	20261000024
<i>Původ bodu:</i>	G90272H39013
<i>Technická zpráva:</i>	TZZBP0261KM008_024 ZGB